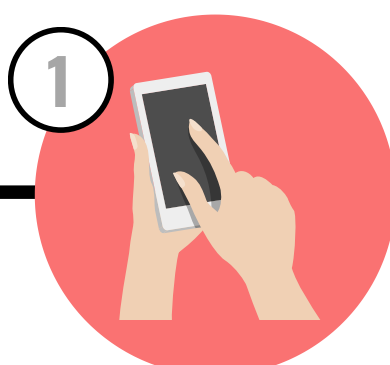


Comment lire une trace KML sur mon smartphone?

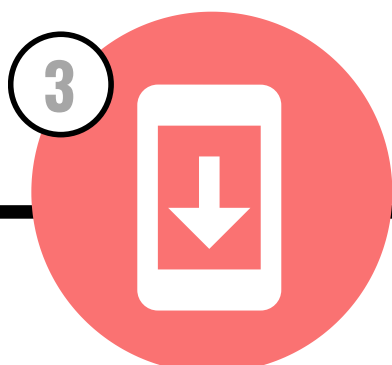
avec *Maps.me*



2 Je me rends sur le site www.alsaceavelo.fr et je sélectionne l'itinéraire ou circuit que je souhaite faire.



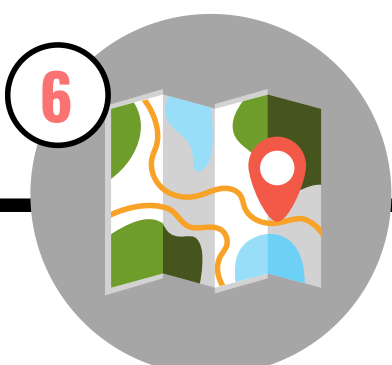
1 Je télécharge gratuitement l'application **Maps.me** sur mon smartphone (disponible via l'App Store). Il est préférable de télécharger les fonds de carte des départements du 67 et du 68 avant de se lancer.



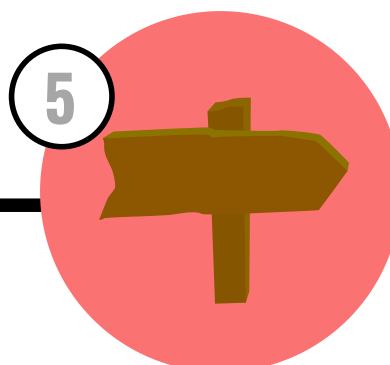
3 Une fois sur la fiche de l'itinéraire ou circuit choisi, je clique sur "Trace KML" puis sur "Téléchargement".



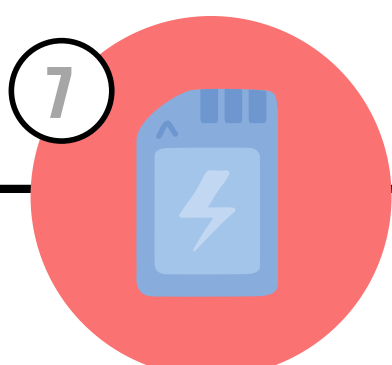
4 Une fois la trace KML téléchargée, je clique sur "Ouvrir dans..." puis je sélectionne Maps.me.



6 J'accède à l'application Maps.me et à la carte de l'endroit où je me trouve.



5 Il me suffit de retrouver le circuit que je viens de télécharger sur l'application et de suivre le tracé en couleurs. C'est parti !



7 Bon plan: je peux télécharger gratuitement plusieurs fonds de carte et sauvegarder mes différents parcours. Maps.me peut également s'utiliser en mode hors-ligne. Il est possible de télécharger les fonds de carte de l'Allemagne et de la Suisse en cas d'itinéraire transfrontalier.

